



# GRUNDLAGENERMITTLUNG ZUM MASTERPLANVERFAHREN HERMANNPLATZ

Zielgruppenwerkstatt Verkehr, Umwelt, Klimaschutz  
15.11.2021, 14-17 Uhr, SchwuZ

dieraumplaner  
**BERLIN**



# **BEGRÜßUNG UND EINFÜHRUNG DURCH DEN PROJEKTVERANTWORTLICHEN DER SENATSVERWALTUNG**

Michael Künzel, Leiter des Referats I B Flächennutzungsplanung und  
stadtplanerische Konzepte der SenSW

**BERLIN**



# BEGRÜßUNG UND EINFÜHRUNG

Sabine Slapa, die raumplaner

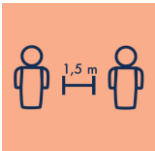
**BERLIN**



# Hinweise zur Veranstaltung



Bitte tragen Sie während der gesamten Veranstaltung eine medizinische Maske.



Bitte halten Sie die Abstände ein, beachten Sie die Hust- und Niesetikette und waschen bzw. desinfizieren Sie sich die Hände.



Bitte beachten Sie, es werden Fotoaufnahmen zur Veröffentlichung gemacht.

# TAGESORDNUNG

Begrüßung und Einführung

Vorstellungsrunde

Kurze Inputs

Arbeit an drei Tischen zu unterschiedlichen Fragestellungen

Zusammenfassung und Ausblick

**BERLIN**



# Erläuterung Grundlagenermittlung - Was machen wir?

Möglichst vollständige Identifizierung von:

- örtlicher Betroffenheit,
- Positionen relevanter Expertinnen und Experten (Stadtgesellschaft, Betroffene, Nutzerinnen und Nutzer, Eigentümerinnen und Eigentümer, Verbände und Initiativen) rund um den Hermannplatz,
- zu würdigenden Planungen, Vorhaben und Konzepten sowie
- gesamtstädtischen Rahmenbedingungen

# Erläuterung Grundlagenermittlung – Warum machen wir das?

Ermittlung der Handlungsbedarfe:

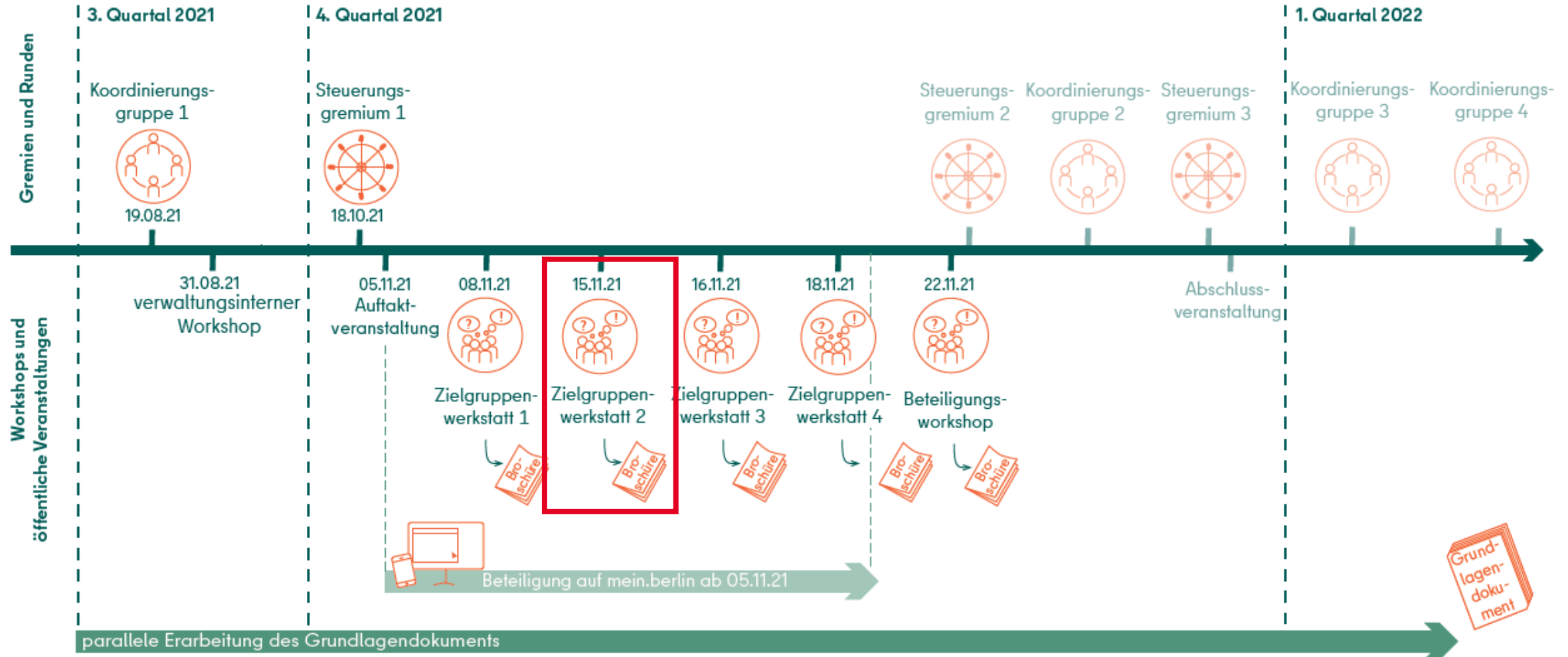
- zur Verbesserung der Lebens- und Aufenthaltsqualität
- für einen „guten Städtebau“
- für die Berücksichtigung der Belange des Einzelhandels,
- für eine gemeinwohlorientierte Zentrumsentwicklung.

# Grundlagendokument - Inhalte

- Chronik Hermannplatz
- Gesamtstädtische Planungsgrundlagen
- Das Quartier / bezirkliche Planungsgrundlagen
- Positionen der Expertinnen und Experten
  - Lokale Akteurinnen und Akteure
  - Initiativen
  - Wirtschafts- und Kulturakteur\*innen
  - Akteurinnen und Akteure aus Gesellschaft und Soziales
  - Akteurinnen und Akteure aus Verkehr, Umwelt, Klimaschutz
  - Akteurinnen und Akteure aus Stadtentwicklung/Städtebau, Hochbau und Denkmalpflege
  - Kommunale Akteurinnen und Akteure
  - Pressespiegel
  - Auswertung (Prozessrelevante Akteurinnen und Akteure, Konfliktlinien)
- Sichtweisen und Anregungen der Stadtgesellschaft (Auswertung mein.Berlin)
- Anforderungen an ein Beteiligungskonzept für ein weiteres Verfahren



# Ablauf des Verfahrens - Phase 0 vor dem Masterplanverfahren



# Wie wird es weitergehen?

Auf der Basis der Grundlagenermittlung sollen:

- ein Beteiligungskonzept und
- ein Masterplan zur Weiterentwicklung des Hermannplatzes erarbeitet werden, in dem
  - Ziele für die Entwicklung des Hermannplatzes formuliert und
  - die dazu erforderlichen Verfahren und notwendigen Kooperationsstrukturen zwischen den beteiligten und zuständigen Verwaltungen und Betrieben sowie Eigentümerinnen und Eigentümern sowie Nutzerinnen und Nutzern bestimmt werden.

# VORSTELLUNGSRUNDE

BERLIN



# KURZINPUTS

Herr Reupke (SenUVK): Bedeutung des Hermannplatzes als Verkehrsknoten

Herr Poloczek (NABU Berlin): Umwelt- und Klimaaspekte am Hermannplatz und seinem Umfeld

**BERLIN**



# WERKSTATTPHASE

BERLIN



# Arbeit an drei festen Tischen mit zufälliger TN-Zuordnung



Tisch 1

Der Hermannplatz im Kontext der Verkehrsarten MIV und ÖPNV!



Tisch 2

Der Hermannplatz im Kontext der Verkehrsarten Rad- und Fußverkehr!



Tisch 3

Der Hermannplatz als Freiraum mit Bedeutung für Umwelt und Klima!

# Arbeit an drei festen Tischen mit zufälliger TN-Zuordnung (40 Min)



Tisch 1

Bitte sammeln Sie auf maximal vier gelben Karten Ihre Assoziationen!



Tisch 2

Bitte sammeln Sie auf maximal vier blauen Karten Ihre Assoziationen!



Tisch 3

Bitte sammeln Sie auf maximal vier grünen Karten Ihre Assoziationen!

# Arbeit an drei festen Tischen mit zufälliger TN-Zuordnung



Tisch 1

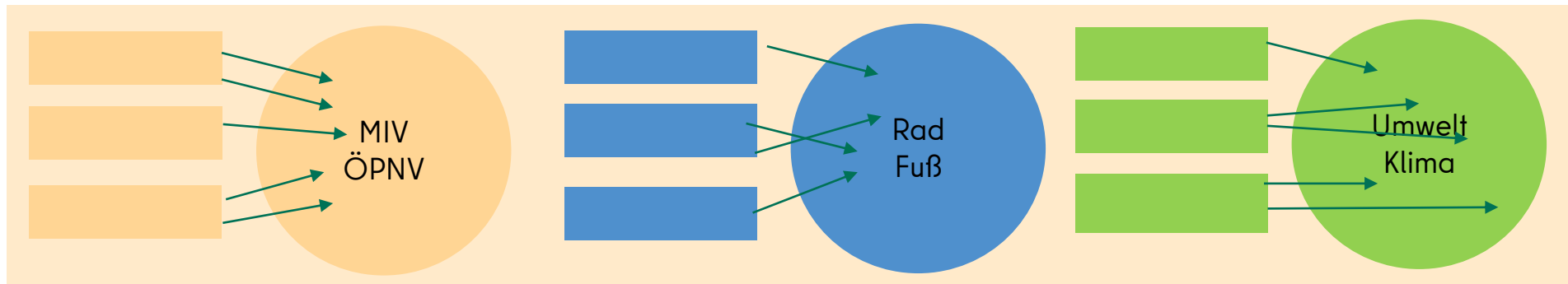


Tisch 2



Tisch 3

Wie sammeln ein, clustern und schauen mit Ihnen gemeinsam aus dem Istzustand in die Zukunft!

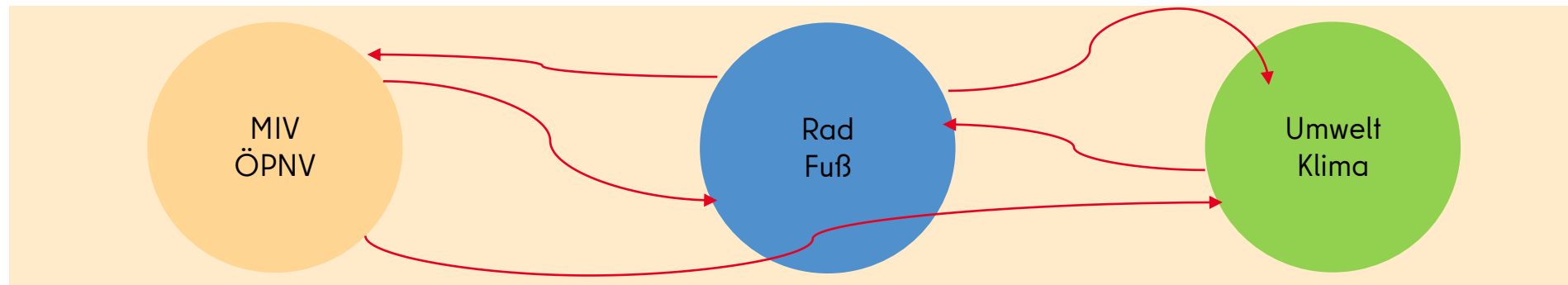




# Arbeit im Plenum (40 Min)

Zusammentragen der Ergebnisse der drei Tische!

Herausarbeiten von Konfliktlinien!



# ZUSAMMENFASSUNG UND AUSBLICK

BERLIN



# Ausblick



- Online-Beteiligung auf mein.Berlin inkl. Bereitstellung der Videoaufzeichnung der Auftaktveranstaltung



- Informationen unter <https://hermannplatz-miteinander.berlin.de>



- Weitere Fragen an [hermannplatz@die-raumplaner.de](mailto:hermannplatz@die-raumplaner.de)



- Konsultationsveranstaltung am 9. Dezember

# Beteiligungsmöglichkeiten



- Was bedeuten der Hermannplatz und sein Umfeld für Sie als Ort für Kultur, Identität und gesellschaftliches Leben?
- Was bedeuten der Hermannplatz und sein Umfeld für Sie als Verkehrsknotenpunkt und Ort für eine klimagerechte Stadt?
- Was bedeuten der Hermannplatz und sein Umfeld für Sie als Ort für Arbeit, Handel und Gewerbe?
- Was bedeuten der Hermannplatz und sein Umfeld für Sie bezüglich ihrer Architektur, Gestaltung und Aufenthaltsqualität?

# VERABSCHIEDUNG

BERLIN



**Vielen Dank für Ihre Teilnahme.**

**BERLIN**

